

Схема предполагаемых к использованию земель или части земельного участка

Объект: Газопровод давлением до 1.2 Мпа, для размещения которого не требуется разрешения на строительство

Местоположение: расположенным рядом с домом, по адресу: Пермский край, Пермский район, п. Красный Восход, ул. Садовая, 15а

Площадь земель или части земельного участка, кв.м.: 163

Категория земель: земли населенных пунктов

Вид разрешенного использования: -









Каталог координат, м

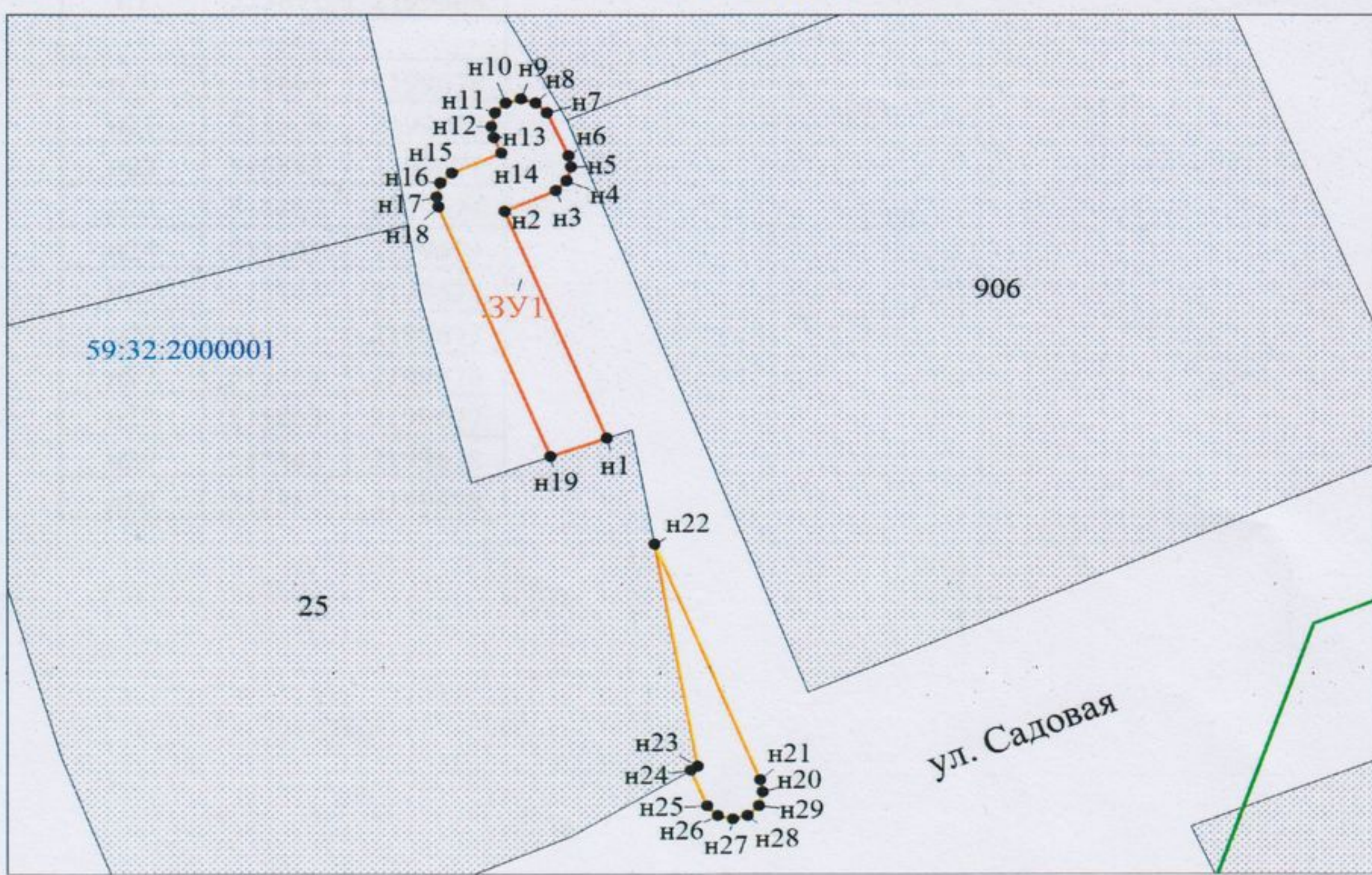
№ точки границы	X	Y
См. приложение		

Описание границ смежных землепользователей:

- От точки н1 до точки н19 - земли общего пользования
- От точки н19 до точки н1 - земельный участок с кадастровым номером 59:32:2000001:25
- От точки н22 до точки н24 - земельный участок с кадастровым номером 59:32:2000001:25
- От точки н24 до точки н22 - земли общего пользования

Условные обозначения:

-  - предполагаемый участок земель, на которых планируется размещение объекта
-  - границы и номер земельного участка, сведения о которых внесены в ГКН
-  - границы и номер объекта капитального строительства, сведения о которых внесены в ГКН
-  - граница кадастрового квартала
-  - зоны с особыми условиями использования территории, сведения о которых внесены в ГКН
-  - обозначение запрашиваемого земельного участка
-  - характерная точка границ земель или части земельного участка
-  - номер кадастрового квартала



Масштаб 1:500

Заявитель: _____
(подпись, расшифровка подписи)

МП

(для юридических лиц и индивидуальных предпринимателей)

Каталог координат (МСК-59).

:3У1 = 163 кв.м		
н1	515891	2199668
н2	515908	2199661
н3	515909	2199665
н4	515910	2199665
н5	515911	2199666
н6	515912	2199665
н7	515915	2199664
н8	515916	2199663
н9	515916	2199662
н10	515916	2199661
н11	515915	2199660
н12	515914	2199660
н13	515913	2199660
н14	515912	2199661
н15	515911	2199658
н16	515910	2199657
н17	515909	2199657
н18	515908	2199657
н19	515890	2199664
н1	515891	2199668
н20	515865	2199678
н21	515866	2199678
н22	515883	2199671
н23	515867	2199674
н24	515867	2199674
н25	515864	2199675
н26	515863	2199675
н27	515863	2199676
н28	515863	2199677
н29	515864	2199678
н20	515865	2199678

**Проектный каталог координат поворотных точек при выполнении
кадастровых работ (подготовки межевого плана).**

:3У1 = 163 кв.м		
н1	515891,11	2199667,89
н2	515907,82	2199661,11
н3	515909,33	2199664,53
н4	515910,06	2199665,26
н5	515911,06	2199665,53
н6	515911,88	2199665,35
н7	515915,04	2199663,92
н8	515915,77	2199663,19
н9	515916,04	2199662,19
н10	515915,77	2199661,19
н11	515915,04	2199660,46
н12	515914,04	2199660,19
н13	515913,22	2199660,37
н14	515912,09	2199660,88
н15	515910,61	2199657,52
н16	515909,88	2199656,79
н17	515908,88	2199656,52
н18	515908,13	2199656,67
н19	515889,75	2199664,13
н1	515891,11	2199667,89
н20	515865,03	2199678,32
н21	515865,92	2199678,13
н22	515883,27	2199671,07
н23	515866,92	2199673,98
н24	515866,64	2199673,51
н25	515864,03	2199674,59
н26	515863,30	2199675,32
н27	515863,03	2199676,32
н28	515863,30	2199677,32
н29	515864,03	2199678,05
н20	515865,03	2199678,32