

Схема предлагаемых к использованию земель или части земельного участка

Объект: ВЛ 10 кВ

Местоположение: Пермский край, Пермский район, Усть-Качкинское с/п, д.Гамы

Площадь земель, земельного участка или части земельного участка, кв.м: 64

Категории земель: земли поселений (земли населенных пунктов)

Вид разрешенного использования: строительство ВЛ-10 кВ для объектов индивидуального жилищного строительства

Описание границ смежных землепользователей

от точки н1 до точки н4 земельный участок с кадастровым номером 59:32:3070002:1237

от точки н4 до точки н5 Кадастровый квартал с номером 59:32:3070002


от точки н5 до точки н6 земельный участок с кадастровым номером 59:32:3070002:1237


от точки н6 до точки н1 земельный участок с кадастровым номером 59:32:3070002:1529

Каталог координат в МСК-59, м

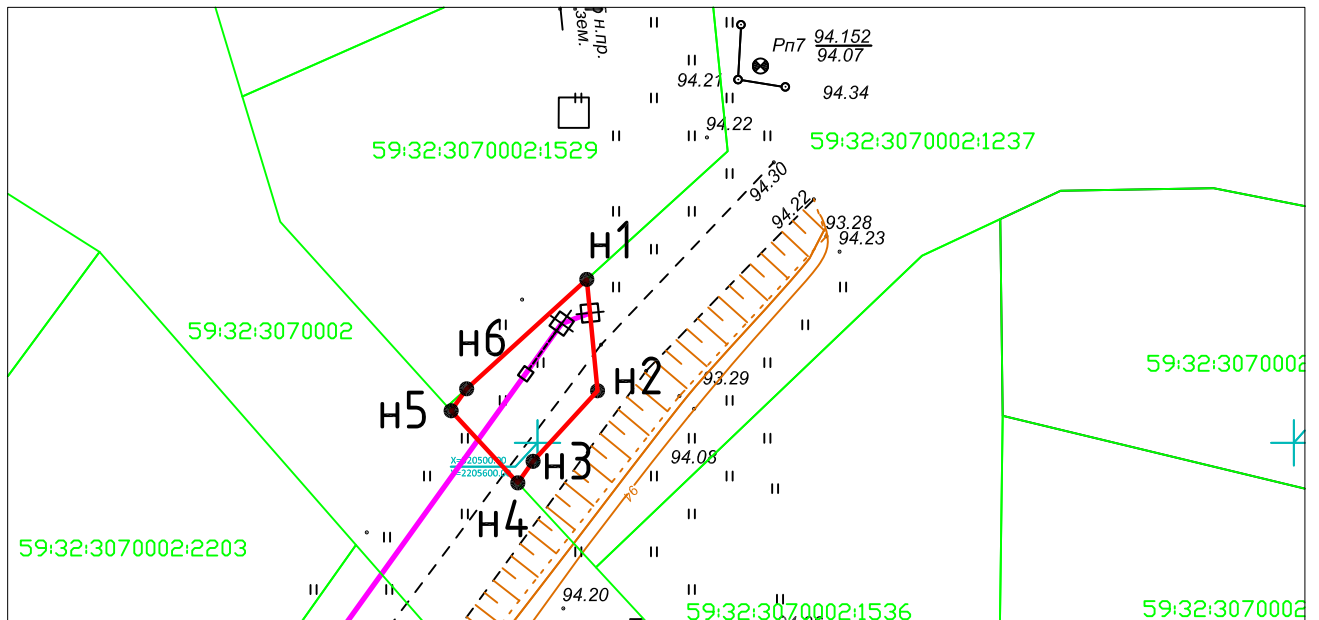
№ точек	X	Y
площадь 64 м2		
н1	520510,8	2205603,26
н2	520503,44	2205603,97
н3	520498,78	2205599,71
н4	520497,35	2205598,7
н5	520502,12	2205594,29
н6	520503,56	2205595,31

Условные обозначения:

 н1 — н2 — граница предполагаемых к использованию земель, земельного участка или части земельного участка

 — граница земельного участка сведения о котором имеются в ГКН

59:32:3070002:1237 — кадастровый номер земельного участка



Масштаб 1:500

Взам. инв. №	
Подпись и дата	
Инв. № подл.	

Заявитель _____ Дюдина Софья Анатольевна
директор ООО ПП "Стройэлектросервис"