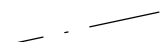




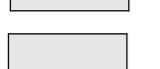


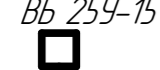
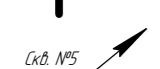



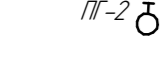
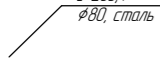



Схема централизованного водоснабжения д. Луговая и д. Заозёрье, Пермского района, Пермского края

Утверждено:

11.2019-01.03 А2

Условные обозначения:

-  - граница обработки карты;
-  - автомобильные дороги, проезды, улицы;
-  - границы участков общественно-деловых, торгово-бытовых и спортивно-рекреационных организаций;
-  - здания жилых, административных и производственных сооружений, их номер;
-  - границы участков индивидуальных жилых домов
-  - границы участка промышленного, коммунально-складского и специального назначения
-  - границы участков сельскохозяйственных угодий, коллективных садов и огородов;
-  - рекреационные зоны;
-  - водные объекты (реки, заливы);
-  ВБ 254-15 - водонапорная башня, ее марка;
-  Скв. №5 - месторасположения водозаборной скважины, ее номер;
-  ВК12 - водопровод; - смотровой колодец, его номер;
-  ВК15 - смотровой колодец с водоразборной колонкой;
-  ПГ-2 - пожарный гидрант, его номер;
-  L=2034 Ø80 сталь - протяженность участка сети водопровода, его диаметр, материал;
-  ул. Веселая - название улиц.

Инв. № подл.	Перед. подлин.	1:15 000
Взам. инв. №	Инв. № дубл.	
Подп. и дата	Подп. и дата	
Подп. и дата	Подп. и дата	
Инв. № подл.	Подп. и дата	
Взам. инв. №	Инв. № дубл.	
Подп. и дата	Подп. и дата	
Подп. и дата	Подп. и дата	



				11.2019-01.03 А2		
Изм.	Лист	№ докум.	Подп.	Дата	Схема централизованного водоснабжения с. Луговая и д. Заозерье	
Разраб.	Кривошеков			11.2019		
Пров.	Кривошеков			11.2019		
Т.контр.					Лист	Листов
Н.контр.					1	
Утв.	Строганов			11.2019	ООО "ИнКом-Проект"	
					Копировал	Формат А2